



R O M Â N I A
JUDEȚUL VASLUI - COMUNA PUSCASI
CONSILIUL LOCAL

COMUNA PUSCASI - Cod poștal 737328- Telefon: 0235.340400/fax : 0235.340348 – e-mail: primariapuscasi@yahoo.com

HOTĂRĂREA NR. 4/2026

privind analiza stadiului de înscriere a datelor în Registrul Agricol al comunei Pușcași, pentru trimestrul IV al anului 2025 și stabilirea măsurilor pentru eficientizarea acestei activități.

Examinând Referatul de aprobare al primarului comunei Puscasi – d-ul Ignat Paul Marian din care rezulta necesitatea, oportunitatea si eficienta analizarii stadiului de înscriere a datelor în Registrul Agricol pentru trimestrul IV al anului 2025

Tinand cont de proiectul de hotarare initiat de primarul comunei Pușcași,dl Ignat Paul Marian, cu privire la analiza stadiului de înscriere a datelor în Registrul Agricol pentru trimestrul IV al anului 2025

Avand in vedere referatul compartimentului agricol precum si avizul favorabil al comisiei de specialitate din cadrul Consiliului Local.

În temeiul dispozițiilor O.G. nr.28/2008 privind registrul agricol, cu completările și modificările ulterioare, ale Hotararea Guvernului nr. 1627/2024 privind registrul agricol pentru perioada 2025-2029

Avand in vedere art.129 alin (1) si alin.(2),lit.d ,alin (7) lit.s, si alin (14), art.139 alin.(1) și art. 196, alin. (1), lit. a) din OUG nr.57/2019 privind Codul administrativ.

Consiliul Local al comunei Pușcași, judetul Vaslui

H O T Ă R Ă Ș T E :

Art.1. - Se ia act de stadiul de înscriere a datelor în Registrul Agricol al comunei Pușcași, pentru trimestrul IV al anului 2025, conform Anexei care face parte integrantă din prezenta hotărâre.

Art.2 - Prezenta hotărâre poate fi atacata la instanta potrivit prevederilor Legii contenciosului administrativ nr. 554/2004.

Art. 3 Prezenta Hotarare se comunica
Institutiei Prefectului judetul Vaslui
Primarului comunei Puscasi
Compartimentului Agricol

NR. 04 - PUSCASI, 30.01.2026 – Adoptata cu 13 voturi pentru

**PRESEDINTE DE SEDINTA
CONSILIER - ONICA GHEORGHE**




**CONTRASEMNEAZA,
SECRETAR GENERAL AL UAT PUȘCAȘI
MOCANU GABRIEL**

SECRETAR GENERAL
UAT PUȘCAȘI
Gabriel MOCANU

**SEDINTA ORDINARA A
CONSILIULUI LOCAL AL COMUNEI PUSCASI
30.01.2026**

**PROCEDURI OBLIGATORII ULTERIOARE ADOPTĂRII HOTĂRĂRII CONSILIULUI LOCAL AL COMUNEI
PUSCASI NR. 04/ 30.01.2026**

OPERAȚIUNI EFECTUATE	Data ZZ/LL/AN	Semnătura persoanei responsabile să efectueze procedura
1	2	3
Adoptarea hotărârii ¹⁾	30.01.2026	
Comunicarea către primarul comunei ²⁾	03.02.2026	
Comunicarea către prefectul județului ³⁾	03.02.2026	
Aducerea la cunoștință publică ⁴⁺⁵⁾	03.02.2026	
Comunicarea, numai în cazul celei cu caracter individual ⁴⁺⁵⁾		
Hotărârea devine obligatorie⁶⁾ sau produce efecte juridice⁷⁾, după caz	03.02.2026	
<p>Extrase din Ordonanța de urgență a Guvernului nr. 57/2019 privind Codul administrativ: art. 139 alin. (1): „În exercitarea atribuțiilor ce îi revin, consiliul local adoptă hotărâri, cu majoritate absolută sau simplă, după caz.”; art. 197 alin. (2): „Hotărârile consiliului local se comunică primarului.”; art. 197 alin. (1), adaptat: Secretarul general al comunei comunică hotărârile consiliului local al comunei prefectului în cel mult 10 zile lucrătoare de la data adoptării...; art. 197 alin. (4): Hotărârile ... se aduc la cunoștința publică și se comunică, în condițiile legii, prin grija secretarului general al comunei.; art. 199 alin. (1): „Comunicarea hotărârilor ... cu caracter individual către persoanele cărora li se adresează se face în cel mult 5 zile de la data comunicării oficiale către prefect.”; art. 198 alin. (1): „Hotărârile ... cu caracter normativ devin obligatorii de la data aducerii lor la cunoștință publică.”; art. 199 alin. (2): „Hotărârile ... cu caracter individual produc efecte juridice de la data comunicării către persoanele cărora li se adresează.”</p>		



R O M Â N I A

**JUDEȚUL VASLUI - COMUNA PUSCASI
PRIMAR**

COMUNA PUSCASI - Cod poștal 737328- Telefon: 0235.340400/fax : 0235.340348 –
e-mail: primariapuscasi@yahoo.com

**STADIUL INSCRIERII DATELOR IN REGISTRUL AGRICOL AL COMUNEI
PUȘCAȘI PENTRU TRIMESTRUL IV AL ANULUI 2025**

Compartimentul „ REGISTRUL AGRICOL” funcționează în subordinea directă a Primarului și a Secretarului GENERAL AL UAT Pușcași , județul Vaslui

În temeiul dispozițiilor O.G. nr.28/2008 privind registrul agricol, cu completările și modificările ulterioare, ale Hotărârea Guvernului nr. 1627/2024 privind registrul agricol pentru perioada 2025-2029

I.COMPONENTA COMPARTIMENTULUI Activitatea compartimentului este asigurată de 1 funcționar public în funcție de execuție: referent Cretu Oana -Andreea

II. CADRUL LEGAL Activitatea compartimentului Registrul Agricol este reglementată prin prevederile următoarelor acte normative:

- O.G. nr.28/2008 privind registrul agricol - ale Hotărârea Guvernului nr. 1627/2024 privind registrul agricol pentru perioada 2025-2029

III.OBIECTUL DE ACTIVITATE AL COMPARTIMENTULUI

Având în vedere prevederile art.1 alin.(1) din Hotărârea de Guvern nr 1627/2024 privind registrul agricol pentru perioada 2025-2029, instituțiile publice locale au obligația de a organiza întocmirea și ținerea la zi a registrului agricol, atât pe suport hârtie cât și în format electronic.

Principalele activitati desfasurate de angajatii din cadrul registrului agricol constau în:

1. Ținerea la zi a tuturor pozitiilor din registrele agricole, operatiune ce presupune înscrierea, completarea si centralizarea datelor dar si efectuarea operatiunilor de modificare a datelor si informatiilor, cu acordul scris al secretarului;

In acest sens, fiecare pozitie din registru are un numar de 5 file respectiv 10 pagini, continând un numar de 16 capitole , care trebuie completate cu urmatoarele informatii: - Capitolul I-componenta gospodariei/exploatației agricole fara personalitate juridica, nume, prenume, CNP, legaturi de rudenie-denumire-cod-mentiuți

- Capitolul II – subcap II a si b terenurile aflate in proprietatea gospodariei (arabil, pasuni, fanete, vii, livezi, gradini familiale, paduri, drumuri si căi ferate, constructii, terenuri neproductive, ape, balti) respectiv identificarea pe parcele a terenurilor aflate in proprietatea gospodariei, pe fiecare an in parte;

- Capitolul III- modul de utilizare a suprafetelor agricole situate pe raza localitatii, pe fiecare an in parte;

Capitolul IV –subcap. a,a1, b1, b2, , -suprafata arabila cultivata pe raza localitatii grupe de culturi si anume-cereale, leguminoase, radacinoase, plante textile, plante pentru industrializare, legume, plante de nutret, plante producerea de seminte respective suprafata cultivate in sere si solarie pe raza localitatii si suprafata cultivate cu legume in gradinile familiale pe raza localitatii si suprafata cultivate cu legume in gradinile familiale pe raza localitatii , pe fiecare an in parte ;

Capitolul V –subcap a,b,c,d - numarul pomilor razleti pe raza localitatii, suprafata plantatiilor pomicole si numarul pomilor pe raza localitatii, alte plantatii pomicole aflate in teren pe raza localitatii, vii, pepinere viticole si hameisti pe raza localitatii, pe fiecare an in parte;

- Capitolul VI-suprafetele efectiv irigate in câmp, situate pe raza localitatii, pe culturi, pe fiecare an in parte;

- Capitolul VII –animale domestice si/sau animale salbatice crescute in captivitate, in conditiile legii-situatia la inceputul semestrului-pe specii si categorii de animale, pe fiecare an in parte;

- Capitolul VIII - evolutia efectivelor de animale in cursul anului, aflate in proprietatea gospodariilor/exploatațiilor agricole fara personalitate juridica, cu domiciliul in localitate si /sau in proprietatea unitatilor cu personalitate juridica, care au activitate pe raza localitatii, pe fiecare an in parte;

- Capitolul IX –utilaje, instalatii pentru agricultura si silvicultura, mijloace de transport cu tractiune mecanica si animala existente la inceputul anului, pe fiecare an in parte;

- Capitolul X – subcap. a,b - aplicarea ingrasamintelor, amendamentelor si pesticidelor pe suprafete situate pe raza localitatii, respective utilizarea ingrasamintelor chimice (in echivalent substanta active) la principalele culturi, pe fiecare an in parte;

- Capitolul XI –cladiri existente la inceputul anului pe raza localitatii –cladiri, adresa cladirii, zona, suprafata construita desfasurata – metri patrati, tipul cladirii, anul terminarii, pe fiecare an in parte;

- Capitolul XII - Atestatele de producator si carnetele de comercializare eliberate/vizate-produsul pentru care se solicita atestatul, nr atestat /data eliberarii, vizarii anuale, seria si numarul carnetului de comercializare , data eliberarii, nr. si data avizului consultativ; - Capitolul XIII – Mentiiuni cu privire la sesizarile/cererile pentru deschiderea procedurilor succesoriale inaintate notarilor publici-data decesului-date despre succesibili- nume si prenumele, adresa, localitate, strada, numar,numar/data inregistrarii,SNP/BN (societate profesionale notariala, birou notarial) catre care se transmite;

- Capitolul XIV - Inregistrari privind exercitarea dreptului de preemtiune-nr.data ofertei de vnzare –suprafata (ha)-numarul de carte funciara, aviz final al MADR /DADR-nr. data, adeverinta de vnzare libera, nr. data, cumparator, nume si prenume, pretul(lei);

- Capitolul XV –

A) Inregistrari privind contractele de arendare- nume si prenume arendas, nr. contract de arenda, data incheierii contractului de arenda, perioada de arendare, suprafata parcelei arendate, categoria de folosinta, nr bloc fizic, redeventa(lei);

B) Inregistrari privind contractele de concesiune, nume si prenume concedent, numar contract de concesiune, data incheierii contractului de concesiune, perioade de concesiune, suprafata parcelei concesionate, categoria de folosinta, nr. bloc fizic.

- Capitolul XVI - Mentiiuni speciale.

2. Furnizarea de date catre Directia Judeteana de Statistica, Directia pentru Agricultura Judeteana Vaslui- sau altor institutii, daca este cazul;

3. Întocmirea si eliberarea de atestate de producator si carnete de comercializare a produselor Agricole

4. Eliberarea adeverintelor cu privire la datele inscrise in registrele agricole sau cu privire la alte date existente in baza de date a serviciului;

5. Înregistrarea contractelor de arendare si a actelor aditionale incheiate intre arendatori si arendasi,

6. Înregistrarea contractelor de concesiune si a actelor aditionale , incheiate intre concedent si concesionar pentru bunurile agricole aflate pe raza Comunei Puscasi;

7. Efectuarea de activitati in afara biroului (munca de teren) ceea ce consta in verificarea gospodariilor populatiei sau a societatiilor comerciale detinatoare de terenuri agricole sau crescatoare de albine(din categoriile bovine,ovine,porcine, cabaline,familii de albine),

8. Efectuarea de activitati privind relatii cu publicul, consiliere, acordare de sprijin celor care se adreseaza cu diferite probleme agricole.

9. Colaborarea cu celelalte servicii ale primariei in rezolvarea numeroaselor probleme curente si colaborarea cu diferite institutii(directia de statistica, oficiul de cadastru, directia agricola, politia, prefectura,serviciul finante publice locale, serviciul de evidenta a populatiei, etc) in limita competentei stabilite de conducerea Primariei Puscasi.

10. Întocmirea de referate pentru sedintelele de Consiliu Local

11. Predarea anuala a documentelor create de Compartimentul Agricol, la arhiva, aceasta activitate presupune arhivarea dosarelor create in conformitate cu Legea nr. 16/1996, a Arhivelor nationale.

Secretarul localitatii coordoneaza, verifica si raspunde de modul de completare si tinere la zi a registrului agricol. Orice modificare a datelor inscrise in registrul agricol se face numai cu acordul scris al secretarului localitatii. Ori de cite ori intervin modificari in registrul agricol referitoare la terenuri, la categoria de folosinta a acestora , la cladiri, la mijloacele de transport sau la orice alte bunuri detinute in proprietate ori in folosinta, dupa caz, de natura sa conduca la modificarea oricaror impozite si taxe locale functionarii publici cu atributii privind completarea, tinerea la zi si centralizarea datelor din registrele agricole, au obligatia de a comunica aceste modificari functionarilor publici din compartimentele de resort din aparatul de specialitate al primarului, in termen de 3 zile lucratoare de la data modificarii.

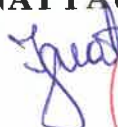
IV. ACTIVITATI DESFASURATE IN TRIMESTRUL IV ANUL 2025

In trimestrul IV anul 2025, activitatea functionarului din cadrul compartimentului agricol a fost axata pe completarea, semnarea si verificarea datelor inscrise in registrele agricole in conditiile impuse de prevederile legale in vigoare, culegerea datelor necesare tinerii la zi si centralizarea datelor din registrele agricole si solutionarea tuturor petitiilor, cererilor si inregistrurilor inregistrate in cadrul compartimentului.

21.01.2026

PRIMAR

IGNAT PAUL MARIAN



AVIZAT PENTRU LEGALITATE

SECRETAR GENERAL UAT PUSCASI

GABRIEL MOCANU





REZUMAT
REGISTRU AGRICOL
2026

Nr.crt.	Localitatea	TIP	Volumul	Nr.pozitii
1	POIANA LUI ALEXA	1	1	54
2	POIANA LUI ALEXA	1	2	51
3	POIANA LUI ALEXA	1	3	50
4	POIANA LUI ALEXA	1	4	27
5	POIANA LUI ALEXA	2	1	50
6	POIANA LUI ALEXA	2	2	16
7	POIANA LUI ALEXA	3	1	48
8	PUSCASI	1	1	51
9	PUSCASI	1	2	50
10	PUSCASI	1	3	52
11	PUSCASI	1	4	51
12	PUSCASI	1	5	50
13	PUSCASI	1	6	50
14	PUSCASI	1	7	50
15	PUSCASI	1	8	50
16	PUSCASI	1	9	51
17	PUSCASI	1	10	50
18	PUSCASI	1	11	50
19	PUSCASI	1	12	50
20	PUSCASI	1	13	50
21	PUSCASI	1	14	50
22	PUSCASI	1	15	50
23	PUSCASI	1	16	52
24	PUSCASI	1	17	48
25	PUSCASI	1	18	36
26	PUSCASI	2	1	58
27	PUSCASI	2	2	51
28	PUSCASI	2	3	52
29	PUSCASI	2	4	51
30	PUSCASI	2	5	27
31	PUSCASI	3	1	53
32	PUSCASI	3	2	46
33	PUSCASI	4	1	4
34	TEISORU	1	1	50
35	TEISORU	1	2	50
36	TEISORU	1	3	50
37	TEISORU	1	4	50
38	TEISORU	1	5	4
39	TEISORU	2	1	15
40	TEISORU	3	1	1
41	TEISORU	4	1	1
42	VALEA TARGULUI	1	1	51
43	VALEA TARGULUI	1	2	51
44	VALEA TARGULUI	1	3	25
45	VALEA TARGULUI	2	1	47

TOTAL POZITII

1924

CAPITOLUL II:

a) Terenuri aflate in proprietate situate pe raza localității

Categorii de teren	Cod rând	- hectare -																			
		2025				2026				2027				2028				2029			
		1	2	3	4	5	6	7	8	9	10	11	12	13	14	15	16	17	18	19	20
	A																				
Teren arabil (inclusiv sere si solarii)	B	1	2	3	4	5	6	7	8	9	10	11	12	13	14	15	16	17	18	19	20
	01	1043.44	776.74	239.54	27.16	1040.49	776.60	236.58	27.30	0.00				0.00							
Pasuni naturale	02	265.25	55.65	9.03	200.57	265.55	55.65	9.33	200.57	0.00				0.00							
Fanete naturale	03	40.20	32.39	6.73	1.08	40.10	32.29	6.73	1.08	0.00				0.00							
Vii, pepiniere viticole si hameisti din care: vii pe rod	04	53.13	47.57	5.08	0.48	53.27	47.57	5.15	0.54	0.00				0.00							
hameisti (total)	05	19.88	17.99	1.70	0.19	20.02	17.99	1.77	0.25	0.00				0.00							
Livezi de pomi, pepiniere pomicele, arbusti fructiferi	06	0.00				0.00				0.00				0.00							
din care: livezi pe rod	07	6.18	1.71	4.47		6.18	1.71	4.47		0.00				0.00							
Gradini familiale	08	0.10		0.10		0.10		0.10		0.00				0.00							
TOTAL AGRICOL cod (1+2+3+4+7+9)	09	0.00				0.00		0.00		0.00				0.00							
Paduri si alte terenuri cu vegetatie forestiera	10	1408.20	914.07	264.86	229.29	1405.58	913.83	262.26	229.49	0.00				0.00							
din care: paduri	11	1.65	0.88	0.77		1.65	0.88	0.77		0.00				0.00							
Drumuri si cai ferate	12	0.00				0.00				0.00				0.00							
Constructii	13	0.76	0.40	0.12	0.24	0.76	0.40	0.12	0.24	0.00				0.00							
Terenuri degradate si neproductive	14	74.39	63.71	3.59	7.09	74.43	63.60	3.66	7.17	0.00				0.00							
Ape si balti* din care terenuri piscicole utilizate în scop piscicol	15	11.71	3.10	0.87	7.73	11.71	3.10	0.87	7.73	0.00				0.00							
terenuri piscicole utilizate în scop piscicol	16	4.00			4.00	4.00			4.00	0.00				0.00							
terenuri piscicole utilizate in scop agricol	17	4.00			4.00	4.00			4.00	0.00				0.00							
	18	0.00				0.00				0.00				0.00							

CAPITOLUL III: Modul de utilizare a suprafetelor agricole situate pe raza localitatii

Specificare	Cod rand	2025				2026				2027				2028				20		
		1	2	3	4	5	6	7	8	9	10	11	12	9	10	11	12			
	B	Total localitate																		
Suprafata agricola in proprietate Cap.2a, cod 10, coloanele 1,5,9,13,17	01	1406.96	913.97	263.70	229.29	1404.34	913.73	261.12	229.49	0.00				0.00						
Suprafata agricola primita cod (3+...+8)	02	1116.23	169.82	12.70	933.72	1093.59	169.17	12.70	911.72	0.00				0.00						
- in arenda	03	582.32	51.94		530.39	560.33	51.94		508.40	0.00				0.00						
- in parte	04	0.00				0.00				0.00				0.00						
- cu titlu gratuit	05	3.49	0.07		3.42	3.49	0.07		3.42	0.00				0.00						
- in concesiune	06	204.45			204.45	204.45			204.45	0.00				0.00						
- in asociere	07	0.18	0.18			0.18	0.18			0.00				0.00						
- sub alte forme	08	325.78	117.63	12.70	195.45	325.13	116.98	12.70	195.45	0.00				0.00						
Suprafata agricola data cod (10+...+15)	09	924.66	593.21	149.98	181.47	926.55	593.90	150.28	182.38	0.00				0.00						
- in arenda	10	534.21	417.20	110.94	6.07	536.10	417.88	111.24	6.98	0.00				0.00						
- in parte	11	0.00				0.00				0.00				0.00						
- cu titlu gratuit	12	0.00				0.00				0.00				0.00						
- in concesiune	13	171.96			171.96	171.96			171.96	0.00				0.00						
- in asociere	14	0.00				0.00				0.00				0.00						
- sub alte forme	15	218.49	176.01	39.04	3.44	218.49	176.01	39.04	3.44	0.00				0.00						
din randul 09, la unitati cu pers.juridica	16	2.63	2.63			2.63	2.63			0.00				0.00						
Suprafata agricola utilizata cod (1+2-9)	17	1598.54	490.57	126.43	981.53	1571.38	489.00	123.54	958.84	0.00				0.00						

ANEXA Nr. 2
PARTEA II: Tabele centralizatoare

ROMÂNIA
REGISTRUL AGRICOL
2025-2029

Județul
Comuna/orașul/municipiul
COD SIRUTA

VASLUI
PUSCASI
.....

CAPITOLUL I: Numărul pozițiilor înscrise în registrul agricol

Situația la începutul anului


A	Cod rând	2025	2026	2027	2028	2029
	B	1	2	3	4	5
Poziții ale gospodăriilor populației/exploatațiilor agricole individuale/persoanelor fizice autorizate/întreprinderilor individuale/asociațiilor familiale cu domiciliul în localitate - total	01	1404	1402	0	0	0
- în satul de reședință	02	891	890	0	0	0
POIANA LUI ALEXA	03	181	181			
TEISORU	04	205	204			
VALEA TARGULUI	05	127	127			
Poziții ale persoanelor cu domiciliu în alte localități	06	365	366	0	0	0
Poziții ale unităților cu personalitate juridică, care au activitate pe raza localității	07	153	153	153	153	153

CAPITOLUL II

a) Terenuri aflate în proprietate


cod rand	Total (ha)	Situata în localitate	Extremă (ha)	Extremă (ha)
01	1040,4880	1040,3893	0,0987	99,3875
02	285,5488	284,4545	1,0943	841,0218
03	40,0988	40,0988	0,0001	282,3541
04	53,2863	53,2863	35,3287	39,8997
05	20,0166	20,0166	10,1154	17,9386
06				6,8233
07	6,1804	6,1804	0,8378	5,2428
08	0,0982	0,0982	0,0982	
09				
10	1405,5813	1404,3903	1,1910	137,9353
11	1,6521	1,6521		1,6521
12				
13	0,7600	0,7600		
14	74,4312	74,4312		0,5987
15	11,7101	11,7101		89,8232
16	4,0000	4,0000		0,2430
17	4,0000	4,0000		11,4671
18	4,0000	4,0000		4,0000
19	92,3034	92,3034		70,7559
20	1498,1947	1496,9437	1,1910	208,9712
				1288,4550

Teren agricol



- Teren arabil (inclusiv sere si ecizii)
- Pasuni naturale
- Fanete naturale
- Vii, pepinieri viticole si hameisii
- Livezi de pom, pepinieri pomice, arbusti fructiferi
- Gradini familiale

Teren neagricol




- Paduri si alte terenuri cu vegetatie forestiera
- Drumuri si cai ferate
- Constructii
- Terenuri degradate si neproductive
- Apa si balti din care

CAPITOLUL III

Modul de utilizare a suprafețelor agricole situate pe raza localității


	cod rand	2026 (ha)
Suprafata agricola in proprietate Cap.2a, cod 10	01	1404.3403
Suprafata agricola primita cod (3+...+8)	02	1093.5801
- in arenda	03	560.3311
- in parte	04	
- cu titlu gratuit	05	3.4948
- in concesiune	06	204.4500
- in asociere	07	0.1800
- sub alte forme	08	325.1342
Suprafata agricola data cod (10+...+15)	09	926.8485
- in arenda	10	536.3948
- in parte	11	
- cu titlu gratuit	12	
- in concesiune	13	171.9600
- in asociere	14	
- sub alte forme	15	218.4937
din randul 09, la unitati cu pers.juridica	16	2.6300
Suprafata agricola utilizata cod (1+2-9)	17	1571.0819

Suprafata agricola primita



- in arenda
- in parte
- cu titlu gratuit
- in concesiune
- in asociere
- sub alte forme

Suprafata agricola data



- in arenda
- in parte
- cu titlu gratuit
- in concesiune
- in asociere
- sub alte forme

CAPITOLUL XI**Construcții existente la începutul anului pe raza localității**

Tipul construcției	Bucati	Total suprafata mp
A.1.a.	163	26729.17
A.1.d.	1	136.00
A.1.i.	4	209.00
A.1.j.	2	18.00
A.1.k.	2	456.00
A.1.m.	2	38.00
A.1.n.	6	248.00
A.1.o.	7	1834.76
A.1.q.	41	13465.96
A.2.a.	290	40597.39
A.2.k.	2	50.00
A.2.n.	2	90.00
A.2.q.	4	318.00
B.1.a.	3	369.00
B.1.i.	1	19.50
B.2.a.	906	72092.22
B.2.i.	3	155.00
B.2.j.	1	6.00
B.2.k.	3	63.50
B.2.n.	1	13.00
B.2.o.	5	676.00
B.2.q.	28	1432.95
C.1.a.	2	146.50
C.1.n.	2	71.00
C.1.q.	2	80.00
C.2.a.	2	119.00
C.2.f.	2	46.00
C.2.h.	1	48.00
C.2.k.	8	843.10
C.2.n.	8	354.00
C.2.q.	12	330.00
D.1.i.	1	19.50
D.1.o.	1	236.00
D.1.q.	4	100.00
D.2.a.	6	535.00
D.2.i.	247	5382.00
D.2.j.	525	4365.40
D.2.k.	26	414.80
D.2.l.	5	141.00
D.2.m.	29	259.00
D.2.n.	12	414.00
D.2.q.	188	6355.04
TOTAL	2560	179276.79