



R O M Â N I A

JUDEȚUL VASLUI - COMUNA PUSCASI
CONSILIUL LOCAL



COMUNA PUSCASI - Cod poștal 737328- Telefon: 0235.340400/fax : 0235.340348 – e-mail: primariapuscasi@yahoo.com

HOTĂRÂREA NR. 55/2025

privind analiza stadiului de înscriere a datelor în Registrul Agricol al comunei Pușcași, pentru trimestrul III al anului 2025 și stabilirea măsurilor pentru eficientizarea acestei activități.

Examinând Referatul de aprobare al primarului comunei Puscasi – d-ul Ignat Paul Marian din care rezulta necesitatea, oportunitatea si eficienta analizarii stadiului de înscriere a datelor în Registrul Agricol pentru trimestrul III al anului 2025

Tinand cont de proiectul de hotarare initiat de primarul comunei Pușcași, dl Ignat Paul Marian, cu privire la analiza stadiului de înscriere a datelor în Registrul Agricol pentru trimestrul III al anului 2025

Avand in vedere referatul compartimentului agricol precum si avizul favorabil al comisiei de specialitate din cadrul Consiliului Local.

În temeiul dispozițiilor O.G. nr.28/2008 privind registrul agricol, cu completările și modificările ulterioare, ale Hotararea Guvernului nr. 1627/2024 privind registrul agricol pentru perioada 2025-2029

Avand in vedere art.129 alin (1) si alin.(2),lit.d ,alin (7) lit.s, si alin (14), art.139 alin.(1) și art. 196, alin. (1), lit. a) din OUG nr.57/2019 privind Codul administrativ.

Consiliul Local al comunei Pușcași, judetul Vaslui

HOTĂRĂȘTE:

Art.1. - Se ia act de stadiul de înscriere a datelor în Registrul Agricol al comunei Pușcași, pentru trimestrul III al anului 2025, conform Anexei care face parte integrantă din prezenta hotărâre.

Art.2 - Prezenta hotărâre poate fi atacata la instanta potrivit prevederilor Legii contenciosului administrativ nr. 554/2004.

Art. 3 Prezenta Hotarare se comunica
Institutiei Prefectului judetul Vaslui
Primarului comunei Puscasi
Compartimentului Agricol

NR. 55 - PUSCASI, 29.10.2025 – Adoptata cu 13 voturi pentru

**PRESEDINTE DE SEDINTA
CONSILIER - CORNEA MINU**




**CONTRASEMNEAZA,
SECRETAR GENERAL AL UAT PUȘCAȘI
MOCANU GABRIEL**

**SECRETAR GENERAL
UAT PUȘCAȘI
Gabriel MOCANU**

**SEDINTA ORDINARA A
CONSILIULUI LOCAL AL COMUNEI PUSCASI
29 OCTOMBRIE 2025**

PROCEDURI OBLIGATORII ULTERIOARE ADOPTĂRII HOTĂRĂRII CONSILIULUI LOCAL AL COMUNEI PUSCASI NR. 55 /29.10.2025

OPERAȚIUNI EFECTUATE	Data ZZ/LL/AN	Semnătura persoanei responsabile să efectueze procedura
1	2	3
Adoptarea hotărârii ¹⁾	29.10.2025	
Comunicarea către primarul comunei ²⁾	30.10.2025	
Comunicarea către prefectul județului ³⁾	30.10.2025	
Aducerea la cunoștință publică ⁴⁺⁵⁾	30.10.2025	SECRETAR GENERAL
Comunicarea, numai în cazul celei cu caracter individual ⁴⁺⁵⁾		UAT PUȘCAȘI
Hotărârea devine obligatorie ⁶⁾ sau produce efecte juridice ⁷⁾ , după caz	30.10.2025	Gabriel MOCANU

Extrase din Ordonanța de urgență a Guvernului nr. 57/2019 privind Codul administrativ:

art. 139 alin. (1): „În exercitarea atribuțiilor ce îi revin, consiliul local adoptă hotărâri, cu majoritate absolută sau simplă, după caz.”;

art. 197 alin. (2): „Hotărârile consiliului local se comunică primarului.”;

art. 197 alin. (1), adaptat: Secretarul general al comunei comunică hotărârile consiliului local al comunei prefectului în cel mult 10 zile lucrătoare de la data adoptării...;

art. 197 alin. (4): Hotărârile ... se aduc la cunoștința publică și se comunică, în condițiile legii, prin grija secretarului general al comunei.;

art. 199 alin. (1): „Comunicarea hotărârilor cu caracter individual către persoanele cărora li se adresează se face în cel mult 5 zile de la data comunicării oficiale către prefect.”;

art. 198 alin. (1): „Hotărârile ... cu caracter normativ devin obligatorii de la data aducerii lor la cunoștință publică.”;

art. 199 alin. (2): „Hotărârile ... cu caracter individual produc efecte juridice de la data comunicării către persoanele cărora li se adresează.”



R O M Â N I A

**JUDEȚUL VASLUI - COMUNA PUSCASI
PRIMAR**

COMUNA PUSCASI - Cod poștal 737328- Telefon: 0235.340400/fax : 0235.340348 –
e-mail: primariapuscasi@yahoo.com

**STADIUL INSCRIERII DATELOR IN REGISTRUL AGRICOL AL COMUNEI
PUȘCAȘI PENTRU TRIMESTRUL III AL ANULUI 2025**

Compartimentul „ REGISTRUL AGRICOL ” funcționează în subordinea directă a Primarului și a Secretarului GENERAL AL UAT Pușcași , județul Vaslui

În temeiul dispozițiilor O.G. nr.28/2008 privind registrul agricol, cu completările și modificările ulterioare, ale Hotărârea Guvernului nr. 1627/2024 privind registrul agricol pentru perioada 2025-2029

I.COMPONENTA COMPARTIMENTULUI Activitatea compartimentului este asigurată de 1 funcționar public în funcție de execuție: referent Cretu Oana -Andreea

II. CADRUL LEGAL Activitatea compartimentului Registrul Agricol este reglementată prin prevederile următoarelor acte normative:

- O.G. nr.28/2008 privind registrul agricol - ale Hotărârea Guvernului nr. 1627/2024 privind registrul agricol pentru perioada 2025-2029

III.OBIECTUL DE ACTIVITATE AL COMPARTIMENTULUI

Având în vedere prevederile art.1 alin.(1) din Hotărârea de Guvern nr 1627/2024 privind registrul agricol pentru perioada 2025-2029, instituțiile publice locale au obligația de a organiza întocmirea și ținerea la zi a registrului agricol, atât pe suport hârtie cât și în format electronic.

Principalele activități desfășurate de angajații din cadrul registrului agricol constau în:

1. Ținerea la zi a tuturor pozițiilor din registrele agricole, operațiune ce presupune înscrierea, completarea și centralizarea datelor dar și efectuarea operațiilor de modificare a datelor și informațiilor, cu acordul scris al secretarului;

În acest sens, fiecare poziție din registru are un număr de 5 file respectiv 10 pagini, conținând un număr de 16 capitole, care trebuie completate cu următoarele informații: - Capitolul I-componenta gospodăriei/exploatației agricole fără personalitate juridică, nume, prenume, CNP, legături de rudenie-denumire-cod-mentiuți

- Capitolul II – subcap II a și b terenurile aflate în proprietatea gospodăriei (arabil, pasuni, fanete, vii, livezi, grădini familiale, păduri, drumuri și căi ferate, construcții, terenuri neproductive, ape, bălți) respectiv identificarea pe parcele a terenurilor aflate în proprietatea gospodăriei, pe fiecare an în parte;

- Capitolul III- modul de utilizare a suprafețelor agricole situate pe raza localității, pe fiecare an în parte;

Capitolul IV –subcap. a, a1, b1, b2, -, suprafața arabilă cultivată pe raza localității grupe de culturi și anume-cereale, leguminoase, radacinoase, plante textile, plante pentru industrializare, legume, plante de nutreț, plante producătoare de semințe respective suprafața cultivate în sere și solarie pe raza localității și suprafața cultivate cu legume în grădinile familiale pe raza localității și suprafața cultivate cu legume în grădinile familiale pe raza localității, pe fiecare an în parte;

Capitolul V –subcap a, b, c, d - numărul pomilor răzleți pe raza localității, suprafața plantațiilor pomicole și numărul pomilor pe raza localității, alte plantații pomicole aflate în teren pe raza localității, vii, pepinere viticole și hamești pe raza localității, pe fiecare an în parte;

- Capitolul VI-suprafețele efectiv irigate în câmp, situate pe raza localității, pe culturi, pe fiecare an în parte;

- Capitolul VII –animale domestice și/sau animale sălbatice crescute în captivitate, în condițiile legii-situația la începutul semestrului-pe specii și categorii de animale, pe fiecare an în parte;

- Capitolul VIII - evoluția efectivelor de animale în cursul anului, aflate în proprietatea gospodăriilor/exploatațiilor agricole fără personalitate juridică, cu domiciliul în localitate și /sau în proprietatea unităților cu personalitate juridică, care au activitate pe raza localității, pe fiecare an în parte;

- Capitolul IX –utilaje, instalații pentru agricultură și silvicultură, mijloace de transport cu tracțiune mecanică și animale existente la începutul anului, pe fiecare an în parte;

- Capitolul X – subcap. a,b - aplicarea ingrasamintelor, amendamentelor si pesticidelor pe suprafete situate pe raza localitatii, respective utilizarea ingrasamintelor chimice (in echivalent substanta active) la principalele culturi, pe fiecare an in parte;

- Capitolul XI –cladiri existente la inceputul anului pe raza localitatii –cladiri, adresa cladirii, zona, suprafata construita desfasurata – metri patrati, tipul cladirii, anul terminarii, pe fiecare an in parte;

- Capitolul XII - Atestatele de producator si carnetele de comercializare eliberate/vizate-produsul pentru care se solicita atestatul, nr atestat /data eliberarii, vizarii anuale, seria si numarul carnetului de comercializare , data eliberarii, nr. si data avizului consultativ; - Capitolul XIII – Mentiuni cu privire la sesizarile/cererile pentru deschiderea procedurilor succesoriale inaintate notarilor publici-data decesului-date despre succesibili- nume si prenumele, adresa, localitate, strada, numar,numar/data inregistrarii,SNP/BN (societate profesionale notariala, birou notarial) catre care se transmite;

- Capitolul XIV - Inregistrari privind exercitarea dreptului de preemtiune-nr.data ofertei de vnzare –suprafata (ha)-numarul de carte funciara, aviz final al MADR /DADR-nr. data, adeverinta de vnzare libera, nr. data, cumparator, nume si prenume, pretul(lei);

- Capitolul XV –

A) Inregistrari privind contractele de arendare- nume si prenume arendas, nr. contract de arenda, data incheierii contractului de arenda, perioada de arendare, suprafata parcelei arendate, categoria de folosinta, nr bloc fizic, redeventa(lei);

B) Inregistrari privind contractele de concesiune, nume si prenume concedent, numar contract de concesiune, data incheierii contractului de concesiune, perioade de concesiune, suprafata parcelei concesionate, categoria de folosinta, nr. bloc fizic.

- Capitolul XVI - Mentiuni speciale.

2. Furnizarea de date catre Directia Judeteana de Statistica, Directia pentru Agricultura Judeteana Vaslui- sau altor institutii, daca este cazul;

3. Întocmirea si eliberarea de atestate de producator si carnete de comercializare a produselor Agricole

4. Eliberarea adeverintelor cu privire la datele inscrise in registrele agricole sau cu privire la alte date existente in baza de date a serviciului;

5. Înregistrarea contractelor de arendare si a actelor aditionale incheiate intre arendatori si arendasi,

6. Înregistrarea contractelor de concesiune si a actelor aditionale , incheiate intre concedent si concesionar pentru bunurile agricole aflate pe raza Comunei Puscasi;

7. Efectuarea de activitati in afara biroului (munca de teren) ceea ce consta in verificarea gospodariilor populatiei sau a societatiilor comerciale detinatoare de terenuri agricole sau crescatoare de albine(din categoriile bovine,ovine,porcine, cabaline,familii de albine),

8. Efectuarea de activitati privind relatii cu publicul, consiliere, acordare de sprijin celor care se adreseaza cu diferite probleme agricole.

9. Colaborarea cu celelalte servicii ale primariei in rezolvarea numeroaselor probleme curente si colaborarea cu diferite institutii(directia de statistica, oficiul de cadastru, directia agricola, politia, prefectura,serviciul finante publice locale, serviciul de evidenta a populatiei, etc) in limita competentei stabilite de conducerea Primariei Puscasi.

10. Întocmirea de referate pentru sedintelele de Consiliu Local

11. Predarea anuala a documentelor create de Compartimentul Agricol, la arhiva, aceasta activitate presupune arhivarea dosarelor create in conformitate cu Legea nr. 16/1996, a Arhivelor nationale.

Secretarul localitatii coordoneaza, verifica si raspunde de modul de completare si tinere la zi a registrului agricol. Orice modificare a datelor inscrise in registrul agricol se face numai cu acordul scris al secretarului localitatii. Ori de cite ori intervin modificari in registrul agricol referitoare la terenuri, la categoria de folosinta a acestora , la cladiri, la mijloacele de transport sau la orice alte bunuri detinute in proprietate ori in folosinta, dupa caz, de natura sa conduca la modificarea oricaror impozite si taxe locale functionarii publici cu atributii privind completarea, tinerea la zi si centralizarea datelor din registrele agricole, au obligatia de a comunica aceste modificari functionarilor publici din compartimentele de resort din aparatul de specialitate al primarului, in termen de 3 zile lucratoare de la data modificarii.

IV. ACTIVITATI DESFASURATE IN TRIMESTRUL III ANUL 2025

In trimestrul III anul 2025, activitatea functionarului din cadrul compartimentului agricol a fost axata pe completarea, semnarea si verificarea datelor inscrise in registrele agricole in conditiile impuse de prevederile legale in vigoare, culegerea datelor necesare tinerii la zi si centralizarea datelor din registrele agricole si solutionarea tuturor petitiilor, cererilor si inregistrurilor inregistrate in cadrul compartimentului.

24.10.2025

PRIMAR

IGNAT PAUL MARIAN



AVIZAT PENTRU LEGALITATE

SECRETAR GENERAL UAT PUSCASI

GABRIEL MOCANU

SECRETAR GENERAL
UAT PUSCASI
Gabriel MOCANU

ANEXA Nr. 2
PARTEA II: Tabele centralizatoare

ROMÂNIA
REGISTRUL AGRICOL
2025-2029

Județul
Comuna/orașul/municipiul
COD SIRUTA

VASLUI
PUSCASI
.....

CAPITOLUL I: Numărul pozițiilor înscrise în registrul agricol

Situația la începutul anului

A	Cod rând	2025	2026	2027	2028	2029
	B	1	2	3	4	5
Poziții ale gospodăriilor populației/exploatațiilor agricole individuale/persoanelor fizice autorizate/întreprinderilor individuale/asociațiilor familiale cu domiciliul în localitate - total	01	1399	0	0	0	0
- în satul de reședință	02	888	0	0	0	0
POIANA LUI ALEXA	03	179				
TEISORU	04	206				
VALEA TARGULUI	05	126				
Poziții ale persoanelor cu domiciliu în alte localități	06	363	0	0	0	0
Poziții ale unităților cu personalitate juridică, care au activitate pe raza localității	07	149	149	149	149	149

CAPITOLUL II:

a) Terenuri aflate in proprietate situate pe raza localității

Categorii de teren	Cod rând	- hectare-																			
		2025				2026				2027				2028				2029			
		Total localitate	Gospodări/eploatații fără personalitate juridică cu domiciliu în localitate	Persoane cu domiciliu în alte localități	Entități cu personalitate juridică care au activitate pe raza localității	Total localitate	Gospodări/eploatații fără personalitate juridică cu domiciliu în localitate	Persoane cu domiciliu în alte localități	Entități cu personalitate juridică care au activitate pe raza localității	Total localitate	Gospodări/eploatații fără personalitate juridică cu domiciliu în localitate	Persoane cu domiciliu în alte localități	Entități cu personalitate juridică care au activitate pe raza localității	Total localitate	Gospodări/eploatații fără personalitate juridică cu domiciliu în localitate	Persoane cu domiciliu în alte localități	Entități cu personalitate juridică care au activitate pe raza localității	Total localitate	Gospodări/eploatații fără personalitate juridică cu domiciliu în localitate	Persoane cu domiciliu în alte localități	Entități cu personalitate juridică care au activitate pe raza localității
A	B	1	2	3	4	5	6	7	8	9	10	11	12	13	14	15	16	17	18	19	20
Teren arabii (inclusiv sere si solarii)	01	1043.67	776.84	239.67	27.46	0.00				0.00				0.00				0.00			
Pasuni naturale	02	265.37	55.77	9.03	200.57	0.00				0.00				0.00				0.00			
Fanete naturale	03	40.72	32.91	6.73	1.08	0.00				0.00				0.00				0.00			
Vii, pepiniere viticole si hameisti din care: vii pe rod	04	53.40	47.85	5.08	0.48	0.00				0.00				0.00				0.00			
hameisti (total)	05	17.51	16.02	1.48		0.00				0.00				0.00				0.00			
Livezi de pomi, pepiniere pomicele, arbusti fructiferi	07	6.08	1.71	4.38		0.00				0.00				0.00				0.00			
din care: livezi pe rod	08	0.00				0.00				0.00				0.00				0.00			
Gradini familiale	09	0.00				0.00				0.00				0.00				0.00			
TOTAL AGRICOL cod (1+2+3+4+7+9)	10	1409.24	915.08	264.87	229.29	0.00				0.00				0.00				0.00			
Paduri si alte terenuri cu vegetatie forestiera	11	1.65	0.88	0.77		0.00				0.00				0.00				0.00			
din care: paduri	12	0.00				0.00				0.00				0.00				0.00			
Drumuri si cai ferate	13	0.76	0.40	0.12	0.24	0.00				0.00				0.00				0.00			
Constructii	14	74.12	63.47	3.56	7.09	0.00				0.00				0.00				0.00			
Terenuri degradate si neproductive	15	11.85	3.24	0.87	7.73	0.00				0.00				0.00				0.00			
Ape si balti* din care	16	4.00			4.00	0.00				0.00				0.00				0.00			
terenuri piscicole utilizate în scop piscicol	17	4.00			4.00	0.00				0.00				0.00				0.00			
terenuri piscicole utilizate în scop agricol	18	0.00				0.00				0.00				0.00				0.00			

REZUMAT
REGISTRU AGRICOL
2025

Nr.crt.	Localitatea	TIP	Volumul	Nr.pozitii
1	POIANA LUI ALEXA	1	1	53
2	POIANA LUI ALEXA	1	2	50
3	POIANA LUI ALEXA	1	3	50
4	POIANA LUI ALEXA	1	4	27
5	POIANA LUI ALEXA	2	1	49
6	POIANA LUI ALEXA	2	2	16
7	POIANA LUI ALEXA	3	1	48
8	PUSCASI	1	1	51
9	PUSCASI	1	2	50
10	PUSCASI	1	3	52
11	PUSCASI	1	4	50
12	PUSCASI	1	5	50
13	PUSCASI	1	6	50
14	PUSCASI	1	7	50
15	PUSCASI	1	8	50
16	PUSCASI	1	9	51
17	PUSCASI	1	10	50
18	PUSCASI	1	11	50
19	PUSCASI	1	12	50
20	PUSCASI	1	13	50
21	PUSCASI	1	14	50
22	PUSCASI	1	15	50
23	PUSCASI	1	16	51
24	PUSCASI	1	17	48
25	PUSCASI	1	18	35
26	PUSCASI	2	1	58
27	PUSCASI	2	2	50
28	PUSCASI	2	3	52
29	PUSCASI	2	4	50
30	PUSCASI	2	5	27
31	PUSCASI	3	1	52
32	PUSCASI	3	2	43
33	PUSCASI	4	1	4
34	TEISORU	1	1	50
35	TEISORU	1	2	50
36	TEISORU	1	3	50
37	TEISORU	1	4	51
38	TEISORU	1	5	4
39	TEISORU	2	1	15
40	TEISORU	3	1	1
41	TEISORU	4	1	1
42	VALEA TARGULUI	1	1	51
43	VALEA TARGULUI	1	2	51
44	VALEA TARGULUI	1	3	24
45	VALEA TARGULUI	2	1	46

TOTAL POZITII

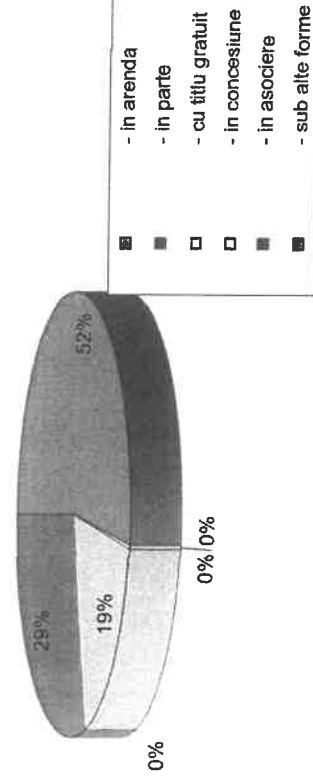
1911

CAPITOLUL III


Modul de utilizare a suprafețelor agricole situate pe raza localității

	cod rand	2025 (ha)
Suprafata agricola in proprietate Cap.2a, cod 10	01	1403.6906
Suprafata agricola primita cod (3+..+8)	02	1115.9434
- in arenda	03	582.3244
- in parte	04	
- cu titlu gratuit	05	3.4948
- in concesiune	06	204.4500
- in asociere	07	0.1800
- sub alte forme	08	325.4942
Suprafata agricola data cod (10+..+15)	09	924.6590
- in arenda	10	534.2053
- in parte	11	
- cu titlu gratuit	12	
- in concesiune	13	171.9600
- in asociere	14	
- sub alte forme	15	218.4937
din randul 09, la unitati cu pers.juridica	16	2.6300
Suprafata agricola utilizata cod (1+2-9)	17	1594.9750

Suprafata agricola primita



Suprafata agricola data




CAPITOLUL II

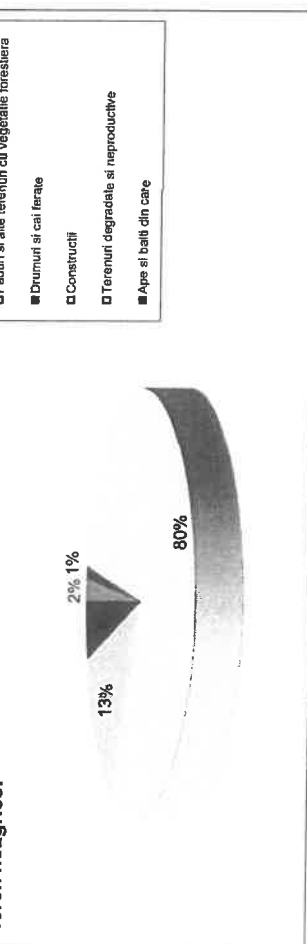
a) Terenuri aflate în proprietate

cod rand	Total (ha)	Situatare în		Intravilan (ha)	Extravilan (ha)
		localitate	alte localitati		
01	1039,4612	1039,3645	0,0967	99,5318	939,8327
02	265,3688	264,2745	1,0943	2,1004	262,1741
03	40,6198	40,6198	0,0001	0,2001	40,4197
04	53,4006	53,4006	0,0000	35,5269	17,8737
05	17,5081	17,5081	0,0000	8,5544	8,9537
06	6,0812	6,0812	0,0000	0,8384	5,2428
07					
08					
09					
10	1404,9316	1403,7406	1,1910	138,1986	1265,5410
11	1,6521	1,6521	0,0000	0,5697	1,0824
12					
13	0,7600	0,7600	0,0000	0,5697	0,1903
14	74,0217	74,0217	0,0000	69,5137	4,5080
15	11,8505	11,8505	0,0000	0,2430	11,6075
16	4,0000	4,0000	0,0000	4,0000	0,0000
17	4,0000	4,0000	0,0000	4,0000	0,0000
18					
19	92,2843	92,2843	0,0000	70,3284	21,9559
20	1497,2159	1496,0249	1,1910	209,5260	1287,4889

Teren agricol



Teren neagricol



- Teren arabil (inclusiv sere si solarii)
- Pasuni naturale
- Fanete naturale
- VII, pepiniera viticole si hameisii
- Livezi de pomi, pepiniera pomibole, arbusii fructiferi
- Gradini familiale

- Paduri si alte terenuri cu vegetatie forestiera
- Drumuri si cai ferate
- Construcii
- Terenuri degradate si neproductive
- Ape si balti din care