



R O M Â N I A
JUDEȚUL VASLUI - COMUNA PUSCASI
CONSILIUL LOCAL

COMUNA PUSCASI - Cod poștal 737328- Telefon: 0235.340400/fax : 0235.340348 – e-mail: primariapuscasi@yahoo.com

HOTĂRĂREA NR. 13/2024

**privind aprobarea „Planului de analiză și acoperire a riscurilor”
- comuna PUSCASI, județul Vaslui, pentru anul 2024**

- **având în vedere** proiectul de hotarare initiat de primarul comunei, referatul de aprobare la proiectul de hotărâre, rapoartele de avizare ale comisiilor de specialitate, precum și raportul compartimentului de resort;

în conformitate cu:

-prevederile art. 6 alin. (1) și alin. (2) din Ordinul nr. 132/29.01.2007 al Ministrului Administrației și Internelor pentru aprobarea Metodologiei de elaborare a Planului de analiză și acoperire a riscurilor și a Structurii - cadru a Planului de analiză și acoperire a riscurilor;

-prevederile art. 13 lit. „a” din Legea nr. 307/2006 privind apărarea împotriva incendiilor, coroborat cu prevederile art. 14 lit. „a” din Ordinul nr. 163/2007 al Ministrului Administrației și Internelor pentru aprobarea Normelor generale de apărare împotriva incendiilor;

în temeiul prevederilor art. 129 alin. (2) lit. „d”, alin. (7) lit. "h", art. 139 alin. (3) lit. "i" și art. 196 alin. (1) lit. "a" din Ordonanța de Urgență a Guvernului nr. 57/2019 privind Codul administrativ, cu modificările și completările ulterioare;

Consiliul local al comunei PUSCASI, județul Vaslui,


HOTĂRĂȘTE:

Art.1. Se aprobă „Planul de analiză și acoperire a riscurilor” - comuna PUSCASI, județul Vaslui, - actualizat, pentru anul 2024, conform anexei care face parte integrantă din prezenta hotărâre.

Art.2. Prezenta hotărâre va fi dusă la îndeplinire de primarul comunei PUSCASI, județul Vaslui, prin Serviciul Voluntar pentru Situații de Urgență al comunei PUSCASI, județul Vaslui.

NR. 13 - PUSCASI, 22.03.2024 – Adoptată cu 13 voturi pentru

**PRESEDINTE DE SEDINTA
CONSILIER - LUNGU MIHAI SILVIU**




**AVIZAT PENTRU LEGALITATE,
SECRETAR GENERAL AL UAT PUȘCAȘI
MOCANU GABRIEL**

**SEDINTA ORDINARA A
CONSILIULUI LOCAL AL COMUNEI PUSCASI**

22 MARTIE 2024

**PROCEDURI OBLIGATORII ULTERIOARE ADOPTĂRII HOTĂRĂRII CONSILIULUI LOCAL AL COMUNEI
PUSCASI NR. 13/22.03.2024**

Nr. crt.	OPERAȚIUNI EFECTUATE	Data ZZ/LL/AN	Semnătura persoanei responsabile să efectueze procedura
0	1	2	3
1	Adoptarea hotărârii ¹⁾	22.03.2024	SECRETAR GENERAL
2	Comunicarea către primarul comunei ²⁾	25.03.2024	UAT PUSCASI
3	Comunicarea către prefectul județului ³⁾	25.03.2024	SECRETAR GENERAL
4	Aducerea la cunoștință publică ⁴⁺⁵⁾	25.03.2024	
5	Comunicarea, numai în cazul celei cu caracter individual ⁴⁺⁵⁾	25.03.2024	
6	Hotărârea devine obligatorie ⁶⁾ sau produce efecte juridice ⁷⁾ , după caz	25.03.2024	

Extrase din Ordonanța de urgență a Guvernului nr. 57/2019 privind Codul administrativ:

¹⁾ art. 139 alin. (1): „În exercitarea atribuțiilor ce îi revin, consiliul local adoptă hotărâri, cu majoritate absolută sau simplă, după caz.”;

²⁾ art. 197 alin. (2): „Hotărârile consiliului local se comunică primarului.”;

³⁾ art. 197 alin. (1), adaptat: Secretarul general al comunei comunică hotărârile consiliului local al comunei prefectului în cel mult 10 zile lucrătoare de la data adoptării...;

⁴⁾ art. 197 alin. (4): Hotărârile ... se aduc la cunoștința publică și se comunică, în condițiile legii, prin grija secretarului general al comunei;

⁵⁾ art. 199 alin. (1): „Comunicarea hotărârilor ... cu caracter individual către persoanele cărora li se adresează se face în cel mult 5 zile de la data comunicării oficiale către prefect.”;

⁶⁾ art. 198 alin. (1): „Hotărârile ... cu caracter normativ devin obligatorii de la data aducerii lor la cunoștință publică.”;

⁷⁾ art. 199 alin. (2): „Hotărârile ... cu caracter individual produc efecte juridice de la data comunicării către persoanele cărora li se adresează.”

**ROMANIA
JUDETUL VASLUI
COMUNA PUSCASI
PRIMARIA**


**APROB
PRESEDINTE C.L.S.U
PRIMAR,
IGNAT PAUL MARIAN**



**PLANUL COMITETULUI LOCAL
PENTRU ASIGURAREA CU RESURSE UMANE ,
MATERIALE SI FINANCIARE PENTRU
GESTIONAREA SITUATIILOR DE URGENTA PE
ANUL 2024 AL COMUNEI PUSCASI**

**INTOCMIT
VICEPRIMAR
Sandu Marius**

**SECRETAR
MOCANU GABRIEL**





JUDEȚUL VASLUI
PRIMĂRIA COMUNEI PUȘCAȘI
COMITETUL LOCAL PENTRU SITUAȚII DE
URGENȚĂ

SCHEMĂ
CU RISCURILE TERITORIALE
DIN ZONA DE COMPETENȚĂ

SCHEMĂ CU RISCURILE TERITORIALE DIN ZONA
DE COMPETENȚĂ

-STRUCTURA DE PRINCIPIU-

1. PREAMBUL

Scopul și obiectivele schemei cu riscuri teritoriale (SRT)

Față de importanța și complexitatea riscurilor contemporane și a mizei economice subscrise acestora, este esențial de a avea o viziune globală asupra riscurilor existente și a metodelor / mijloacelor de prevenire și de intervenție la dispoziție.

Schema cu Riscurile Teritoriale (SRT) se elaborează în scopul identificării și evaluării tipurilor de risc specifice zonei de competență pentru stabilirea măsurilor în domeniul și intervenției precum și pentru aplicarea și cuprinderea acestora de către autoritățile administrației publice locale în „Planul de analiză și acoperire a riscurilor în unitățile administrativ teritoriale”.

2. DESCRIEREA ZONEI DE COMPETENȚĂ

2.1 Aspecte administrative

Comuna Pușcași este unitatea administrativ teritorială de bază înființată în baza Legii nr. 84/2004 privind înființarea unor comune prin desprinderea de comuna Laza și este compusa dintr-un numar de 4 sate componente:

1. Pușcași – reședință de comună,
2. Teișoru
3. Poiana lui Alexa
4. Valea Târgului

În satul reședință de comună - Pușcași, își au sediul autoritățile publice locale respectiv Consiliul local și Primăria și sunt grupate celelalte autorități și instituții publice reprezentative pentru Comuna Pușcași.

2.2 Așezare geografică și relief

Comuna Pușcași se află situată în Podișul Central al Moldovei la o distanță de 8 km. spre Vest de municipiul Vaslui având legătură la șoseaua națională DN 2F Vaslui – Bacău și are următorii vecini:

- la NORD comuna Laza ,
- la NORD EST comuna Bălteni,
- la EST municipiul Vaslui,
- la SUD comuna Bogdana,
- la VEST comuna Poienești.

Teritoriul administrativ al comunei Pușcași are o suprafață totală de 2915 ha din care teren extravilan 2671 iar teren intravilan 154 aflat la gospodăriile populației.

Teritoriul comunei Pușcași este situat în cadrul unei mari unități morfologice – Podișul Central al Moldovei având limite de separație față de altă mare unitate geomorfologică – colinele Tutovei pe Valea Racovei.

Satele componente ale comunei Pușcași sunt situate pe versanții de la poalele foștilor codri, beneficiind în general de un relief variat (terenuri împădurite, zone propice pentru vii și livezi, izvoare naturale, resurse naturale de nisip și gresii). O parte a Comunei prezintă particularități din punctul de vedere a gradului de eroziune a solului, terenuri supuse degradării și pericolului alunecărilor de teren situate în pante mari cu numeroase izvoare de suprafață. În general profilul versanților au forma convexă iar cei afectați de alunecări de teren au o formă valurală.

Din punct de vedere geologic, comuna Pușcași este situată la limita sudică a Podișului Sarmatic cu platforma pliocenică moldovenească. Formațiunile pliocenice sunt alcătuite predominant din nisipuri, argile. Partea superioară a pliocenului, dacianul și mai ales levantinul superior este alcătuit din pietrișuri cu nisipuri, cu intercalații de argile din ce în ce mai mari spre partea de vest a Comunei. Substratul geologic este constituit din depozite argilo- nisipoase aparținând perioadei sarmatiene, nisipuri argiloase, argile, intercalații subțiri de gresii, marne nisipoase și prundișuri pliocene. Relieful actual al comunei este o acțiune directă a agenților exteriori care au permis o adâncire rapidă a văilor și a unei structuri orientate spre sud- est.

2.3 Caracteristici climaterice

Climatul Comunei are un caracter permanent continental și poate fi caracterizat printr-o temperatură medie anuală de 9,2 grade Celsius conform datelor de la Stația meteorologică Vaslui. Precipitațiile atmosferice au valori cuprinse între 500- 800 mm în medie pe an, regimul lor fiind neuniform. Vânturile cele mai frecvente bat din direcția Nord, Nord – Vest, Sud și Sud- Est.

Regimul precipitațiilor se încadrează în media precipitațiilor anuale din zona Podișului Central al Moldovei fiind de 530 mm. din care aproximativ 63 la sută cad în perioada aprilie – septembrie și aproximativ 37 la sută cad în perioada octombrie – martie.

4.4 Rețeaua hidrografică

Rețeaua hidrologică o formează râul Racova cu bazinul hidrografic Racova ce are o suprafața de 187 ha, râul Pușcași, ce traversează centrul de Comună Pușcași și pârâul Hopu care preia apele pluviale de pe versanți și se varsă în pârâul Racova. Debitul acestor pârâie variază în funcție de nivelul precipitațiilor, cele mai mari valori fiind primăvara la topirea zăpezilor dar și când ploile capătă un aspect torențial.

Deoarece râul Racova și pârâul Hopu au inundat în trecut de mai multe ori terenurile agricole respectiv drumul comunal DC 91 ce leagă localitatea Pușcași de drumul național DN2F, în anul 2006 au fost executate lucrări de reamenajare a canalelor de desecare a apei pe islazul comunal și de-a lungul pârâului Hopu, iar pe malurile pârâului Pușcași ce tranversează centrul localității Pușcași au fost realizate șanțuri betonate pentru asigurarea scurgerii apei.

Apele subterane sunt legate de succesiunea rocilor permeabile și impermeabile. Pe versanți pânzele de apă suterană apar etajate cu un debit destul de bogat și la adâncimi variate de la 15 la 20 m în șesuri iar în lunca pârâielor la adâncimi de la 4 la 12 m.

4.5 Populația

Populația Comunei Pușcași este de 3501 locuitori. După numărul de locuitori și suprafața comunei, comuna Pușcași este o comună de gradul II.

Pe sate situația populației este:

Pușcași – 2179

Teișoru – 654

Poiana lui Alexa- 431

Valea Târgului - 237

În cele 4 localități componente ale comunei sunt un număr de peste 1100 gospodării. Indicatorii reprezentând condițiile concrete de locuit sunt următorii: 80 mp media unei locuințe care asigură 16 mp./ persoană, cu o medie de 3 persoane într-o cameră.

Populația pe grupe de vârstă:

NR. CRT	GRUPA DE VÂRSTĂ	MASCULIN	FEMININ	TOTAL
1.	Sub 1 an	14	12	26
2.	1- 4 ani	45	44	89
3.	4- 18 ani	231	200	431
4.	Peste 18 ani	1385	1570	2955

Populația pe religii:

TOTAL	ORTODOX	ALTE CONFESIUNI
3501	3240	261

În ceea ce privește mișcarea naturală putem spune că în comuna Pușcași a rezultat un spor natural mediu de -11 la 1000 locuitori.

Densitatea populației fiind de 140 locuitori / km pătrat.

4.6 Căi de transport

În Comuna Pușcași nu există căi de transport feroviare, subterane, navigabile, aeriene.

Căi de transport rutiere:

- Drumul național DN2F în partea de N-E a comunei pe o distanță de 3,5 km ;
- DC 91 Pușcași – de la DN2F până la pădure în lungime de 2,5 km.
- DC 163 AOPrișița –Teișoru în lungime de 2,0 km
- Drumul comunal Pușcași – Poiana lui Alexa din DC 91 până la cantonul silvic Cociobana în lungime de 4,2 km.
- DC 104 Valea Târgului, din DN 2F – DE 1609- DE 1548 – Valea Târgului în lungime de 4,1 km.
- DC 104 Valea Târgului – Brodoc în lungime de 1,800 km.
- DC 90 Pod Ceramica Vaslui spre loc. Chițoc în lungime de 2 km.
- 2 poduri ;
- 14 podețe
- Rețele de conducte magistrale E- ON pe o distanță de 5 km.

4.6 Dezvoltarea economică

În Comuna Pușcași funcționează următoarele instituții publice mai importante:

- în satul Pușcași care este și centru de comună funcționează următoarele instituții publice:

- Primăria,
- Consiliul local,
- Școala cu clasele I- VIII,
- Grădinița de copii,
- Cabinetul medical individual,
- Postul de Poliție Pușcași,
- Biserica ortodoxă și cimitir,
- Oficiul poștal,
- Magazin al cooperăției de consum,
- magazine particulare – SC FIDROLI SRL, AF BARZU , AF MANALAU R, AF. BUFTEA SRL., AF. COCA, AF. MIHALACHE I.,PF. CHIPCEA A., AF. MACOVEI V., SC MARILOR SRL., CLAUDIURUSU ONE SRL., ANCYPSTEFF SRL., SC BAMAVAS SRL.,

- moara de porumb și furaje, secție de mobilă, puncte de desfacere butelii de aragaz (7 puncte), ateliere de croitorie, ateliere de dulgherie,tâmplărie și alți mici meseriași.

- în satul Teișoru funcționează Școli cu clasele I- IV,
- Biserica de cult ortodox,
- magazin Federalcoop,
- magazine particulare și alți mici meseriași,

Servicii publice ale comunei sunt organizate de Consiliul local potrivit nevoilor și specificului local și funcționează următoarele:

- Serviciul public de pompieri civili voluntari,
- Serviciul centralizat de alimentare cu apă potabilă în toate localitățile Comunei
- Serviciul de paza,
- Serviciul de salubritate .

Ocupația de bază a locuitorilor comunei Pușcași o reprezintă agricultura, bazată pe cultura porumbului, grâului, floarea soarelui și plante furajere, precum și creșterea animalelor (ovine, bovine, porcine, păsări). Deoarece exploatarea pământului se face pe suprafețe mici de către fiecare gospodărie în parte producția

obținută satisface doar nevoile proprii. Același lucru se întâmplă și cu crescătorii de animale din gospodărie întrucât nu s-au format asociații pentru producția vegetală și ale crescătorilor de animale nu există un sistem centralizat pentru colectarea produselor animaliere.

Potențialul economic al comunei va putea fi valorificat mult mai bine în viitor dacă proprietarii de teren s-ar organiza în ferme agricole cu exploatații optime și eficiente ca suprafață iar aceste exploatații să fie cultivate cu acele culturi ce se pretează la categoriile de sol și relief. În acest fel puterea economică și nivelul de trai al gospodăriilor agricole ar crește și ar fi capabile de noi investiții chiar și în alte domenii de activitate.

4.7 Infrastructura locală

În comuna Pușcași avem un număr de 1044 clădiri și 1294 locuințe structurate pe localități astfel:

LOCALITATEA	NR. CLĂDIRI	NR. LOCUINȚE
Pușcași	1647	861
Teișoru	350	175
Poiana lui Alexa	391	166
Valea Târgului	227	102
TOTAL	2615	1304

Instituții în domeniul public al Comunei:

1. Consiliul local,
2. Primăria,
3. Școala cu clasele I- VIII Pușcași,
4. Școala cu clasele I- IV Teișoru,
5. Școala cu clasele I- IV Poiana lui Alexa(in conservare),
6. Școala cu clasele I- IV Valea Târgului (in conservare),
7. Postul de Poliție Pușcași,
8. Dispensar medical individual,
9. 2 Farmacii
- 10.3 cantoane silvice

Rețele de utilități:

În localitatea Poiana lui Alexa există instalație de apă din anul 2004 : cu 3 cămine captare din subteran, capacitate 1,13 litrii/ s construit din piatră betonată, capacitate 3 m.c. fiecare ; -1 rezervor înmagazinarea apei construit din beton armat, capacitate 100 m.c., 1,8 km conducte distribuție stadala din polipropilenă - Ø 105 în lungime de 2,3 km, suprafața de teren aferentă =2050 m.p. ;ciușmele stradale = 29 buc pe rețeaua de distribuție a apei în satul Poiana lui Alexa .

In localitatea Puscasi

Rețele electrice există in toate localitățile componente pe o distanță de aproximativ 37 km.

Rețea de telefonie fixă în localitățile Pușcași și Valea Târgului iar în localitățile Teișoru și Poiana lui Alexa funcționează telefonia mobilă.

În localitatea Pușcași există rețea de televiune prin cablu pe o distanță de 6 km.

Consiliul local a stabilit două puncte de îmbarcare – debarcare. Locuri de cazare temporară sunt stabilite la sediul Primăriei, sediul magazinului Federalcoop , 5 AF din localitatea Pușcași, sediul școlii din localitatea Valea Târgului.

4.8 Specific regional

Vecinătăți :

- la Nord comuna Laza ,
- la Nord Est comuna Bălteni,
- la Est municipiul Vaslui,
- la Sud comuna Bogdana,
- la Vest comuna Poienești.

3. RISCURI GENERATOARE DE SITUAȚII DE URGENȚĂ

3.1 Tipuri de risc ce se pot manifesta în zona de competență

Schema cu riscurile teritoriale din comuna Pușcași

NR. CRT.	TIPURI DE RISC	PRINCIPAL	SECUNDAR
1.	Cutremur	C	
2.	Alunecare/ prăbușire de teren	At/ Pt	
3.	Inundație	Id	
4.	Secetă	S	
5.	Avalanșă		a
6.	Incendiu de pădure	Ip	
7.	Accident chimic	Ach	
8.	Accident nuclear		An
9.	Incendiu de masă	Im	
10.	Accident grav de transport	Atp	
11.	Eșecul utilităților publice		Eup
12.	Epidemie	Ed	
13.	Epizootie	Ez	

31.1 Inundații de mari proporții

**Cauze : Barajul Pușcași,
Râul Racova,**

În aval de acumularea Pușcași este afectată localitatea Pușcași cu un număr de 64 clădiri și 84 locuințe.

Râul Racova este posibil să afecteze o suprafață de 238 ha teren agricol.

Digurile de scurgere a apei situate pe malurile râului Racova au fost decolmatate în anul 2006 de către SNIF Vaslui și curățate de vegetație de către angajații Consiliului local.

B. Incendii. Incendii de pădure

Teritoriul comunei Pușcași este o zonă cu multă pădure (aproximativ 1.000 ha.) iar pericolul producerii de incendii de pădure este foarte mare.

Surse care pot genera incendii de pădure:

- jocul copiilor cu focul
- focul nesupravegheat
- curățirea terenurilor agricole după strângerea recoltei,

Datorită faptului că în localitățile Pușcași și Teișoru locuințele sunt foarte apropiate, există pericolul izbucnirii de incendii în gospodăriile populației datorită amplasării furajelor lângă sursele de foc, instalații electrice improvizate, focul lăsat nesupravegheat, jocul copiilor cu focul.

C. Înzăpeziri

Căderile abundente de zăpadă însoțite de viscol pot afecta toate localitățile comunei.

Căi de acces blocate frecvent:

- Drumul național DN2F în partea de N-E a Comunei pe o distanță de 1,000 km ;
- DC 91 Pușcași – de la DN2F înlungime de 0,500 km.

- DC 163 AOprișița –Teișoru în lungime de 2,0 km
- Drumul Comunal Pușcași – Poiana lui Alexa din DC 91 până la km. 2,500 .
- DC 104 Valea Târgului, din DN 2F – DE 1609- DE 1548 – Valea Târgului în lungime de 4,1 km.
- DC 90 Pod Ceramica Vaslui spre loc. Chițoc în lungime de 2 km.
- 2 poduri,
- 14 podețe.

D. Alunecări de teren

Pe teritoriul comunei Pușcași sunt zone cu risc de alunecări de teren pe versanții supuși eroziunii solului și acțiunilor torențiale după cum urmează:

a. zone stabilizate :

- localitatea Pușcași, zona deal islaz cu suprafața de 2 ha teren pe care au fost plantați în anul 2005 un număr de 16.000 puiți ;
- localitatea Pușcași, drumul comunal spre Poiana lui Alexa pe o lungime de 1,000 km,

b. zone active :

- Drumul de Exploatare DE 2036 Poiana lui Alexa - Cantonul silvic Cociobana la care s-a constatat reactivarea unei zone cu o suprafață de aproximativ 0,5-1,0 ha. unde sunt create masive alunecări de teren, crăpături și fisuri ce poate afecta rezervorul de înmagazinare a apei construit din beton armat, capacitate 100 m.c.,

3.1.2 Riscuri tehnologice

A. Pe teritoriul comunei Pușcași nu avem operatori economici care intră sub incidența Hotărârii Guvernului nr. 95/23 ianuarie 2003 privind controlul activităților care prezintă pericole de accidente majore în care sunt implicate substanțe periculoase.

B. Teritoriul comunei este străbătut în partea de Nord de Drumul național DN 2 F pe o distanță de 3,000 km. Ceea ce reprezintă un risc în cazul transporturilor de materiale periculoase ce tranzitează teritoriul.

C. Nu avem rețele de transport feroviar, aerian, fluvial și maritim . Pe teritoriul comunei există rețea de transport rutier, drum național pe o distanță de 3,000 km , drumuri comunale pe o distanță de 19 km.P

D. Riscuri nucleare. Posibil pe Drumul național DN 2 F în cazul tranzitării de materiale radioactive.

E. Poluare ape. Nu au avut loc până în prezent fenomene de poluare a apelor de suprafață, este posibilă producerea de astfel de evenimente în cazul unui accident rutier cu deversare de substanțe toxice sau periculoase în acumularea hidrografică Pușcași sau în râul Racova.

G. Pe teritoriul comunei Pușcași există riscul de prăbușire a unor construcții după cum urmează : Școala Pușcași (corpul B) clădire foarte veche realizată din paiantă; un număr de 47 locuințe particulare aflate între stare avansată de degradare, fără structură de rezistența construite înainte de anul 1951.

H. Eșecul utilităților publice
Nu am avut astfel de evenimente.

J. Căderi de obiecte din atmosferă sau din cosmos
Nu am avut astfel de evenimente.

I. Muniție neexplodată. Pe timpul războiului mondial au existat conflicte pe teritoriul comunei Pușcași în urma cărora a rămas până în prezent muniție neexplodată.

3.1.3. Riscuri biologice

În Comuna Pușcași nu există spitale, ferme, laboratoare, colonii de muncitori. Riscuri biologice sunt cele gen gripa aviară datorită acumulării Pușcași datorită păsărilor migratoare și transportului de materiale periculoase pe drumul național DN 2 F.

3.1.4. Riscul de incendiu

Datorită distanței mici între gospodăriile individuale în localitățile Pușcași și Teișoru există pericolul producerii de incendii ce pot avea consecințe grave asupra vieții și sănătății persoanelor și a distrugerii de bunuri materiale.

3.1.5. Riscuri sociale

Adunările sociale prilejuite de sărbătorile tradiționale (Paște, Anul nou, Crăciun, Ziua satului, ș.a.) prezintă un risc minim datorită măsurilor de siguranță adoptate.

3.2 Clasificarea localităților, instituțiilor publice, operatorilor economici și obiectivelor din punct de vedere al protecției civile, în funcție de riscurile specifice

Localitatea Pușcași este supusă următoarelor riscuri :

- inundații,
- cutremure,
- alunecări de teren,
- înzăpeziri,
- accident chimic,
- epidemii / epizotii.

Localitatea Teișoru este supusă următoarelor riscuri : incendii, cutremure, alunecări de teren, înzăpeziri, epidemii/ epizotii;

Localitatea Poiana lui Alexa este supusă următoarelor riscuri: incendii, cutremure, alunecări de teren, înzăpeziri, epidemii/ epizotii;

Localitatea Valea Târgului este supusă următoarelor riscuri : incendii, cutremure, alunecări de teren, înzăpeziri, epidemii/ epizotii;

3.3 Obiective surse de risc (pe tipuri : incendii și explozii chimic, radiologic, tehnologic, etc.)

**SCHEMA CU RISCURILE TERITORIALE DIN
COMUNA PUȘCAȘI**

NR. CRT.	TIPURI DE RISC	PRINCIPAL	SECUNDAR
1.	Cutremur	C	
2.	Alunecare/ prăbușire de teren	At/ Pt	
3.	Inundație	Id	
4.	Secetă	S	
5.	Avalanșă		a
6.	Incendiu de pădure	Ip	
7.	Accident chimic	Ach	
8.	Accident nuclear		an
9.	Incendiu de masă	Im	
10	Accident grav de transport	Atp	
11.	Eșecul utilităților publice		eup
12.	Epidemie	Ed	
13.	Epizootie	Ez	

4. ESTIMAREA RESURSELOR UMANE, MATERIALE ȘI FINANCIARE NECESARE PENTRU PREVENIREA ȘI GESTIONAREA TIPURILOR DE RISC EXISTENTE ÎN ZONA DE COMPETETĂ

Resurse umane

Principalele resurse umane pentru prevenirea și gestionarea Situațiilor de urgență o reprezintă componenta serviciului voluntar pentru Situații de Urgență (SVSU) al Comunei ce are în alcătuire un număr 30 voluntari, cu echipe organizate la nivelul fiecărei localități componente.

În cazul Situațiilor de urgență intervin și locuitorii Comunei.

Resurse materiale

Dotarea SVSU pentru stingerea incendiilor:

- 2 topoare,
- 5 lopeți,
- 10 stingătoare,
- 2 răngi,
- 5 găleți.
- 1 scară incendiu,

Dotarea SVSU pentru inundații:

- 5 lopeți,
- 5 pelerine ploaie,
- 3 perechi cizme cauciuc,
- 1 motopompa,

Dotarea SVSU pentru salvare și prim ajutor – trusă prim ajutor, utilaje de descarcerat (aparat sudură, flex, mașină de găurit)

Dotarea SVSU pentru NBC și riscuri biologice: 3 costume protecție pentru intervenție în cazul apariției epizotiilor, substanță neutralizare.

Resurse financiare : sumele colectate de la populație și agenți economici ca taxă mediu și PSI.

ANEXA 1/a

Planul pentru asigurarea cu resurse umane necesare gestionării situațiilor de urgență pe anul 2024 al C.L.S.U. Puscasi

Nr.crt.	Funcții de sprijin	Forțe				Observații
		Necesar	Existent	Deficit	Grad de asigurare %	
0	1	2	3	4	5	6
1	Monitorizarea pericolelor și riscurilor specifice, precum și a efectelor negative ale acestora	1	1	-	100	
2	Informarea, înștiințarea și avertizarea	6	6	-	100	
3	Planificarea și pregătirea resurselor și serviciilor	21	21	-	100	
5	Căutarea, descarcerarea, salvarea persoanelor	-	-	-	-	
6	Evacuarea persoanelor, populației sau bunurilor periclitate	5	5	-	100	
7	Acordarea asistenței medicale de urgență	4	4	-	100	
8	Prevenirea îmbolnăvirilor în masă	4	4	-	100	
9	Localizarea și stingerea incendiilor	21	21	-	100	
10	Neutralizarea efectelor materialelor periculoase	-	-	-	-	
11	Asigurarea transportului forțelor și mijloacelor de intervenție, persoanelor evacuate și a altor resurse	5	5	-	100	
12	Efectuarea lucrărilor publice și ingineresti la construcțiile, instalațiile și amenajările afectate	-	-	-	-	
13	Asigurarea apei și hranei pentru persoanele și animalele afectate sau evacuate	8	8	-	100	
14	Asigurarea cazării și adăpostirii persoanelor afectate sau evacuate	15	15	-	100	
16	Efectuarea depoluării și decontaminării	-	-	-	-	
17	Menținerea și restabilirea ordinii publice	2	2	-	100	
18	Logistica intervenției	5	5	-	100	
19	Reabilitarea zonei afectate	-	-	-	-	
20	Acordarea de ajutoare de primă necesitate, despăgubiri și asistență socială și religioasă	5	5	-	100	
	TOTAL	102	102			

Planul pentru asigurarea cu resurse financiare necesare gestionării situațiilor de urgență pe anul 2024 al C.L.S.U. Puscasi

Nr. crt.	Funcții de sprijin	Total cheltuieli (col.3+4)	Cheltuieli materiale	Cheltuieli de capital (col.5+6+7)	Lucrari de investitii in continuare	Lucrari de investitii noi	Alte cheltuieli de investitii
0	1	2	3	4	5	6	7
1	Monitorizarea pericolelor si riscurilor specifice, precum si a efectelor negative ale acestora	600	600				
2	Informare, instiintare si avertizare	700	700				
3	Planificarea si pregatirea resurselor si serviciilor	-	-				
5	Cautare, descarcare, salvarea persoanelor	1500	1500				
6	Evacuarea persoanelor, populatiei sau bunurilor periclitare	-	-				
7	Acordarea asistentei medicale de urgenta	-	-				
8	Prevenirea imbolnavirilor in masa	-	-				
9	Localizarea si stingerea incendiilor	7000	7000				
10	Neutralizarea efectelor materialelor periculoase	-	-				
11	Asigurarea transportului fortelor si mijloacelor de interventie, persoanelor evacuate si altor resurse	5200	5200				
12	Efectuarea lucrarilor publice si ingineresti la constructiile, instalatiile si amenajarile afectate	-	-				
13	Asigurarea apei si hranei pentru persoanele si animalele afectate sau evacuate	-	-				
14	Asigurarea cazarii si adapostirii persoanelor afectate sau evacuate	-	-				
16	Efectuarea depoluarii si decontaminarii	-	-				
17	Mentinerea si restabilirea ordinii publice	-	-				
18	Logistica interventiei	-	-				
19	Reabilitarea zonei afectate	-	-				
20	Acordarea de ajutoare de prima necesitate, despagubiri si asistenta sociala si religioasa	-	-				
	TOTAL GENERAL: MATERIALE/LUCRARI/DOTARI – FUNCTIE	15000	15000				